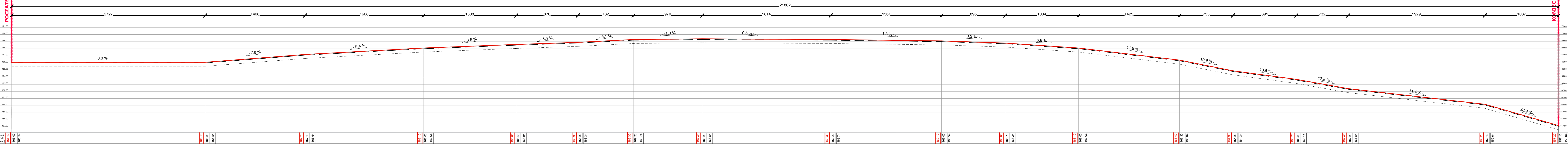


"ZAGOSPODAROWANIE TERENU PARKU IM. W. SIKORSKIEGO NA CELE TURYSTYCZNO - REKREACYJNE"

CIĄG KOMUNIKACYJNY Z BETONU ASFALTOWEGO  
ODCINEK "L4"



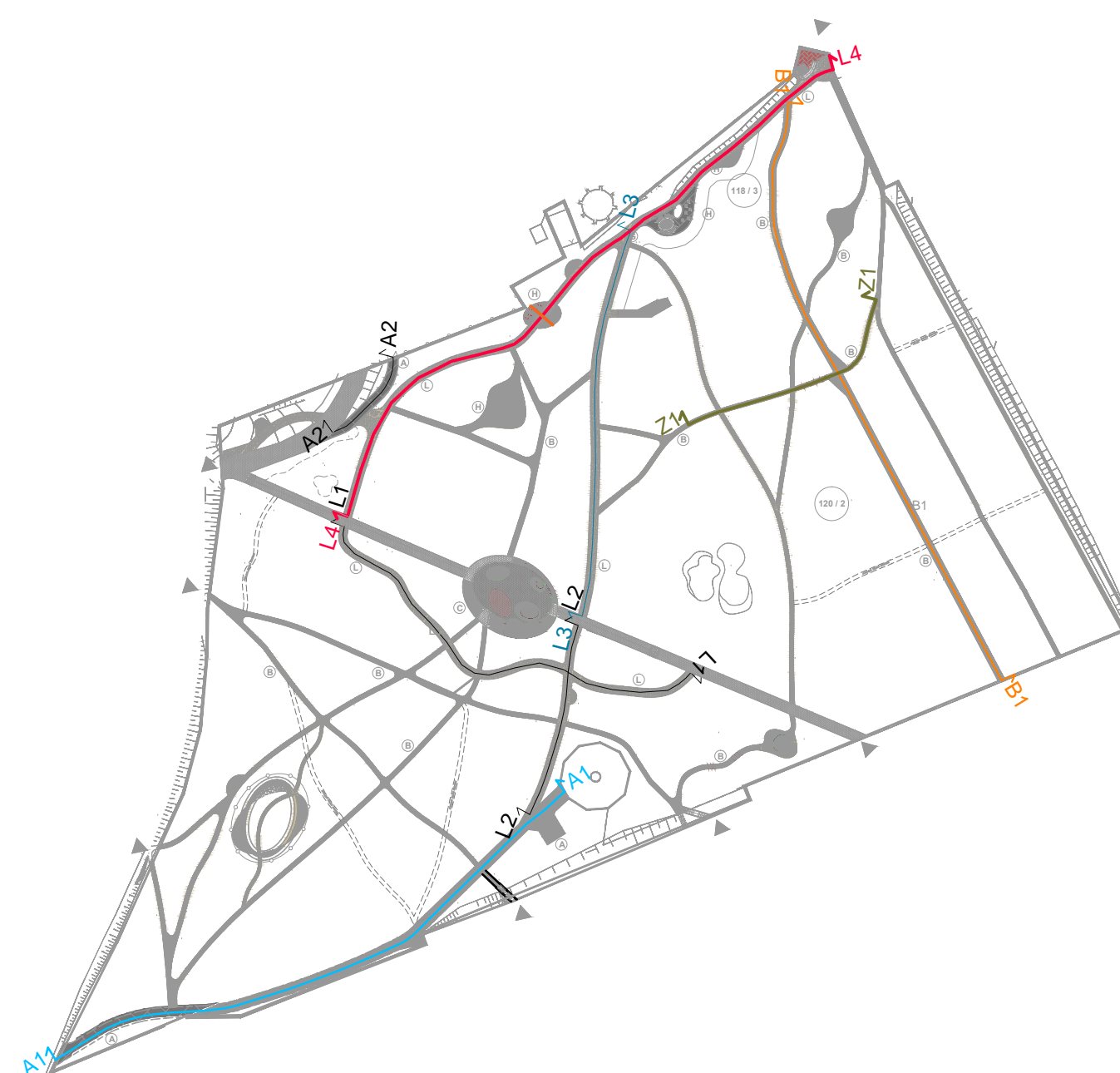
**CIĄG KOMUNIKACYJNY Z BETONU ASFALTOWEGO**  
**PROFIL PODŁUŻNY L4-L4**  
**STAN PROJEKTOWANY**  
**SKALA 1:200**



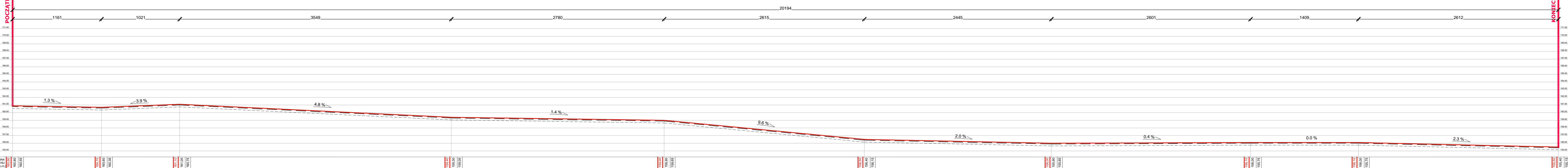
**LEGENDA:**

- PROJEKTOWANY POZIOM UTWARDZENIA  
 - - - ISTNIEJĄCY POZIOM TERENU  
 - - - PROJEKTOWANE DNO WYKOPU POD UTWARDZENIE

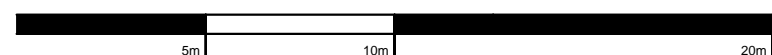
**DŁUGOŚĆ ŚCIEŻKI: 219,13 MB**



**KA B1** CIĄG KOMUNIKACYJNY ŻWIROWO-GLINIASTY  
ODCINEK "B1"



**CIĄG KOMUNIKACYJNY ŻWIROWO-GLINIASTY  
PROFIL PODŁUŻNY B1-B1  
STAN PROJEKTOWANY  
SKALA 1:200**



**LEGENDA:**

- PROJEKTOWANY POZIOM UTWARDZENIA  
— — — ISTNIEJĄCY POZIOM TERENU  
- - - - - PROJEKTOWANE DNO WYKOPU POD UTWARDZENIE

**DŁUGOŚĆ ŚCIEŻKI: 202,12 MB**